



ГЛАВА ГОРОДСКОГО ОКРУГА РЕФТИНСКИЙ

ПОСТАНОВЛЕНИЕ

29.05.2020 № 297

п. Рефтинский

Об утверждении схемы размещения рекламных конструкций на территории городского округа Рефтинский

В соответствии с Федеральными законами от 13.03.2006 года № 38-ФЗ «О рекламе», от 06.10.2003 года № 131-ФЗ «Об общих принципах организации местного самоуправления в Российской Федерации», постановлением Правительства Свердловской области от 18.09.2013 года № 1137-ПП «Об утверждении Порядка предварительного согласования схем размещения рекламных конструкций и вносимых в них изменений на территории Свердловской области», приказом Министерства по управлению государственным имуществом свердловской области от 26.07.2019 года № 1872 «Об утверждении Концепции оформления и размещения объектов наружной рекламы на территории Свердловской области», на основании пункта 32 части 6 статьи 27 Устава городского округа Рефтинский

ПОСТАНОВЛЯЮ

1. Утвердить схему размещения рекламных конструкций на территории городского округа Рефтинский (приложение № 1).

2. Признать утратившими силу постановления главы городского округа Рефтинский:

2.1. от 31.12.2013 года № 1318 «Об утверждении схемы размещения рекламных конструкций на территории городского округа Рефтинский на 2014 год»;

2.2. от 06.03.2017 года № 128 «О внесении изменений в постановление главы городского округа Рефтинский от 31.12.2013 года № 1318 «Об утверждении схемы размещения рекламных конструкций на территории городского округа Рефтинский на 2014 год».

3. Опубликовать настоящее постановление в информационном вестнике администрации городского округа Рефтинский «Рефтинский вестник».

4. Контроль над исполнением настоящего постановления возложить на заместителя главы администрации Т.А. Карпову.

**Глава городского
округа Рефтинский**

Н.Б. Мельчакова

Приложение № 1
УТВЕРЖДЕНА
постановлением главы городского
Рефтинский от 29.05.2020 № 297
«Об утверждении схемы
размещения рекламных
конструкций на территории
городского округа Рефтинский»



Администрация
городского округа Рефтинский

**Схема размещения рекламных конструкций
на территории
городского округа Рефтинский
(в новой редакции)**

Рефтинский, 2020
ПОЯСНИТЕЛЬНАЯ ЗАПИСКА

Разработка схемы размещения рекламных конструкций на территории городского округа Рефтинский осуществлялась на основании Закона Свердловской области от 20.07.2015 г. №85-ОЗ «О перераспределении отдельных полномочий в сфере рекламы между органами местного самоуправления городских округов и муниципальных районов, расположенных на территории Свердловской области, и органами государственной власти Свердловской области», пункта 11.16 свода правил СП 42.13330.2016. Свод правил. Градостроительство. Планировка и застройка городских и сельских поселений. Актуализированная редакция СНиП 2.07.01-89*" (утв. Приказом Минстроя России от 30.12.2016 № 1034/пр).

При размещении проектируемых рекламных конструкций соблюдались следующие требования: Федеральный закон от 13 марта 2006 года № 38-ФЗ «О рекламе», градостроительные нормы и правила, требования безопасности.

Расположение рекламных конструкций планировалось с учетом скоростного режима движения дорожного транспорта, местоположения дорожных знаков, обращений граждан и юридических лиц.

Брандмауэры расположены на муниципальном имуществе и указаны в схеме.

Схема размещения рекламных конструкций содержит:

1) Перечень мест размещения рекламных конструкций с указанием:

- адресной характеристики (адрес, указание соответствующей нумерации рекламной конструкции);
- типов и видов рекламных конструкций;
- площади информационных полей;
- технических характеристик рекламных конструкций (высота, ширина, количество сторон).

2) Карту размещения рекламных конструкций на территории городского округа Рефтинский.

Типы рекламных конструкций:

1 –рекламные конструкции, монтируемые и располагаемые на внешних стенах, крышах и иных конструктивных элементах зданий, строений, сооружений или вне их;

2 -рекламные конструкции, размещаемые на зданиях, отдельно стоящие.

Виды рекламных конструкций:

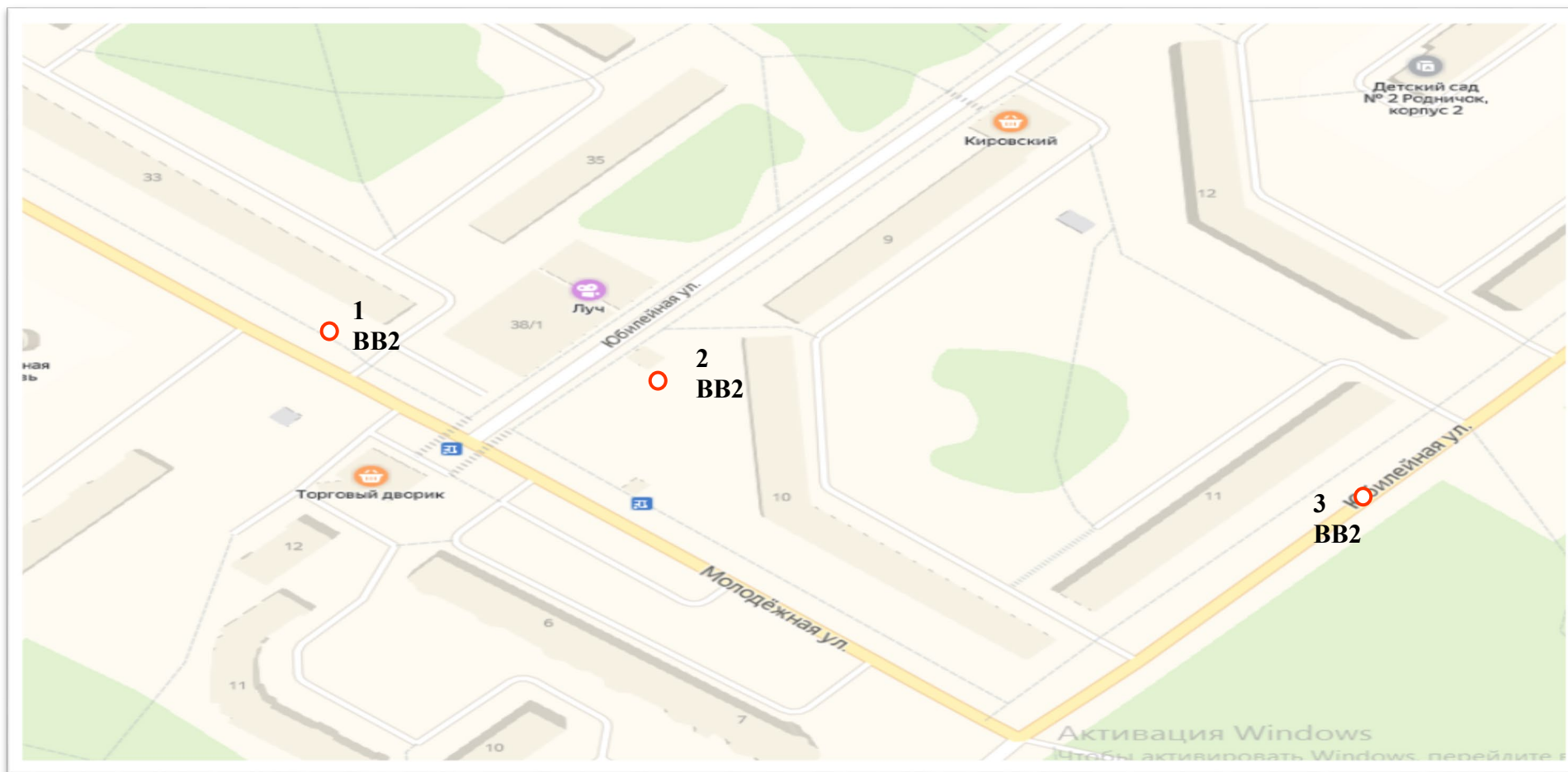
Обозначения	Виды рекламной конструкции	Размеры, м.	Количество сторон
BB2	Щитовая конструкция с подсветкой или без подсветки двухсторонняя	3х6	2
PL	Пиллар	1,4х3	3
FL	Рекламный флаг	По индивидуальному проекту	1
ST	Стела	-	-
BT1	Брандмауэр	По индивидуальному проекту	1
CF	Сити-формат (щит)	1,2х1,8	2
A1	Афишные Брандмауэр	По индивидуальному проекту	1
VS	Видеоэкран	По индивидуальному проекту	1

Перечень мест размещения рекламных конструкций

№ п/п	№ Схемы	№ Позиции на карте	Адрес (местоположения рекламной конструкции)	Тип	Вид	Размеры (м)	Количество сторон	Площадь информационного поля рекламной конструкции (кв.м.)	Система координат	WGS-84, С. Ш.	WGS-84, В. Д.
1	1	1	Улица Молодежная, в районе дома № 33	2	Щит	3x6	2	36	МСК-66 зона 1	57.08295 5	61.6729 57
2	1	2	Улица Юбилейная, в районе дома № 10 – существующая рекламная конструкция	2	Щит	3x5	1	15	МСК-66 зона 1	57.08230 7	61.6745 32
3	1	3	Улица Юбилейная, в районе дома № 11	2	Щит	3x6	2	36	МСК-66 зона 1	57.08228 5	61.6777 89
4	2	4	Улица Юбилейная, в районе дома 9	2	Щит	3x6	2	36	МСК-66 зона 1	57.08341 6	61.6751 33
5	2	5	Улица Юбилейная, в районе здания № 9/1	2	Щит	3x6	2	36	МСК-66 зона 1	57.08401 7	61.6761 46
6	2	6	Улица Юбилейная, в районе дома № 7	2	Щит	1.2x1.8	2	2.16	МСК-66 зона 1	57.084 385	61.6770 52
7	2	7	Улица Юбилейная, в районе остановочного комплекса	2	Щит	3x6	2	36	МСК-66 зона 1	57.08383 8	61.6807 41
8	3	8	Улица Гагарина, в районе дома № 17а – существующая рекламная конструкция	2	Щит	3x6	2	18	МСК-66 зона 1	57.09069 0	61.6776 15
9	3	9	Улица Молодежная, здание № 6	1	Афишный баннер	-	-	-	МСК-66 зона 1	57.09064 3	61.6784 94
10	3	10	Улица Гагарина, в районе дома № 17	2	Щит	3x6	2	36	МСК-66 зона 1	57.09054 9	61.6798 13
11	3	11	Улица Гагарина, в районе дома № 16	2	Щит	3x6	2	36	МСК-66 зона 1	57.09082 8	61.6820 83
12	3	12	Улица Молодежная, в районе здания № 4 – существующая рекламная конструкция	2	Щит	3x6	2	18	МСК-66 зона 1	57.08999 1	61.6822 16
13	3	13	Улица Молодежная, в районе здания № 2б	2	Щит	3x6	2	36	МСК-66 зона 1	57.08929 4	61.6822 66
14	3	14	Улица Молодежная, в районе здания № 6б	2	Щит	3x6	2	36	МСК-66 зона 1	57.08918 0	61.6789 93
15	4	15	Улица Молодежная, в районе дома № 3	2	Щит	3x6	2	18	МСК-66 зона 1	57.08884 6	61.6788 84

16	4	16	Улица Молодежная, в районе здания № 1 – существующая рекламная конструкция	2	Щит	3x6	1	18	МСК-66 зона 1	57.08888 2	61.6807 99
17	4	17	Улица Молодежная, в районе здания № 2б	2	Щит	3x6	2	36	МСК-66 зона 1	57.08842 6	61.6828 98
18	5	18	Улица Юбилейная, в районе дома № 18 – существующая рекламная конструкция	2	Щит	3x6	2	18	МСК-66 зона 1	57.08703 5	61.6820 18
19	5	19	Улица Юбилейная, в районе дома № 18/1	2	Щит	3x6	2	36	МСК-66 зона 1	57.08671 4	61.6826 78
20	5	20	Улица Юбилейная, в районе дома № 18	2	Щит	3x6	2	36	МСК-66 зона 1	57.08707 5	61.6799 85
21	6	21	Улица Гагарина, в районе дома № 16	2	Щит	3x6	2	36	МСК-66 зона 1	57.09125 1	61.6821 94
22	6	22	Улица Гагарина, в районе здания № 10	1	Щит	3x6	2	36	МСК-66 зона 1	57.09169 9	61.6836 53
23	6	23	Улица Гагарина, здание № 10а	1	Видеоэкран	-	1	-	МСК-66 зона 1	57.09182 7	61.6848 30
24	7	24	Улица Гагарина, в районе дома № 18а	2	Щит	3x6	2	18	МСК-66 зона 1	57.09092 2	61.6757 55
25	7	25	Улица Гагарина, в районе дома № 18а	2	Щит	3x6	2	18	МСК-66 зона 1	57.09126 4	61.6736 25
26	8	26	Улица Гагарина, в районе дома № 5	2	Щит	3x6	1	18	МСК-66 зона 1	57.09655 5	61.6864 28
27	8	27	Улица Гагарина, в районе дома № 6	2	Щит	3x6	2	36	МСК-66 зона 1	57.09485 1	61.6873 18
28	9	28	Улица Гагарина, в районе дома № 9	2	Щит	3x6	2	36	МСК-66 зона 1	57.09305 4	61.6845 63
29	10	29	Улица Солнечная, дома № 14 – существующая рекламная конструкция	2	Щит	3x6	1	18	МСК-66 зона 1	57.08859 8	61.6641 70
30	10	30	автодороги Асбест –Рефтинская ГРЭС	2	Щит	3x6	2	36	МСК-66 зона 1	57.08852 3	61.6617 58
31	11	31	Улица Гагарина, в районе здание № 33	2	Щит	3x6	2	36	МСК-66 зона 1	57.09426 4	61.6768 51
32	12	32	Улица Молодежная, в районе здания № 15 существующая рекламная конструкция	2	Щит	1.2x1.8	2	2.16	МСК-66 зона 1	57.08878 6	61.6712 41
33	12	33	Улица Молодежная, в районе автостоянки	2	Щит	3x6	2	36	МСК-66 зона 1	57.08915 2	61.6716 67

34	12	34	Улица Молодежная, здание № 5/1– существующий рекламный баннер	1	Брандмауэр	3x6	1	36	МСК-66 зона 1	57.08721 5	61.6750 74
35	13	35	Улица Гагарина, в районе здания № 44	1	Стела	-	2	-	МСК-66 зона 1	57.09195 7	61.6729 19
36	13	36	Улица Гагарина, в районе здания № 44	2	Щит	3x6	2	36	МСК-66 зона 1	57.09186 3	61.6734 74
37	14	37	Улица Гагарина, в районе АГЗС	2	Щит	3x6	2	36	МСК-66 зона 1	57.09845 9	61.6829 52
38	14	38	Улица Гагарина, в районе автотранспортного цеха	2	Щит	3x6	2	36	МСК-66 зона 1	57.09643 2	61.6804 48
39	15	39	Улица Молодежная, в районе дома № 25 – существующая рекламная конструкция	2	Щит	3x5	1	15	МСК-66 зона 1	57.08549 4	61.6677 00
40	15	40	Улица Солнечная, в районе дома № 12/1	2	Щит	3x6	2	36	МСК-66 зона 1	57.08752 3	61.6691 19
41	15	41	Улица Солнечная, в районе здание № 8	2	Щит	3x6	2	36	МСК-66 зона 1	57.08753 4	61.6643 86
42	15	42	Улица Молодежная, в районе дома № 23 – существующая рекламная конструкция	2	Щит	1.2x1.8	2	2.16	МСК-66 зона 1	57.08730 0	61.6690 230

Схема № 1 размещения рекламных конструкций по адресу: ул. Юбилейная, Лесная, Молодежная

- 1 – ул. Молодежная, в районе дома № 33;
- 2 – ул. Юбилейная, в районе дома № 10;
- 3 - ул. Юбилейная, в районе дома № 11.

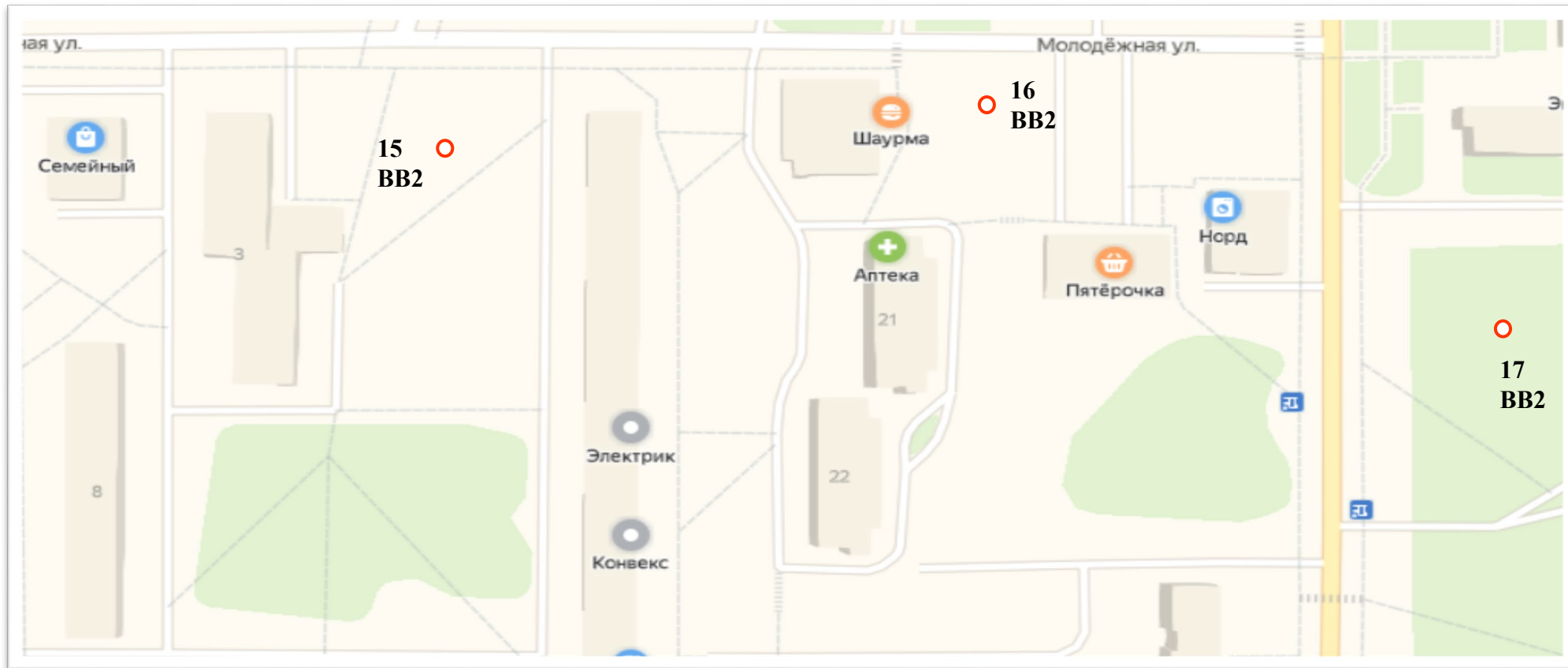
Схема № 2 размещения рекламных конструкций по адресу: ул. Юбилейная

- 4 – ул. Юбилейная, в районе дома № 9;
- 5 – ул. Юбилейная, в районе дома № 9/1;
- 6 – ул. Юбилейная, в районе дома № 7;
- 7 – ул. Юбилейная, в районе остановочного комплекса.

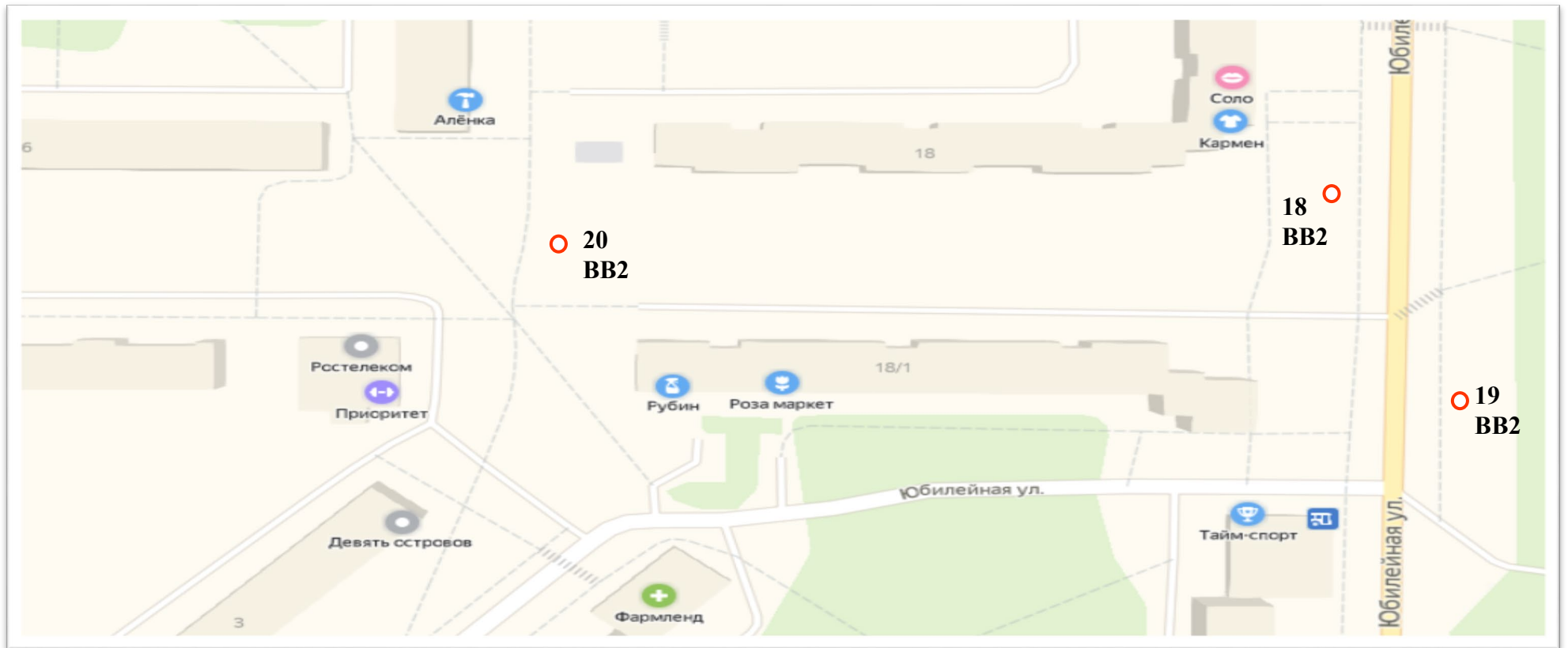
Схема № 3 размещения рекламных конструкций по адресу: ул. Гагарина, Молодежная



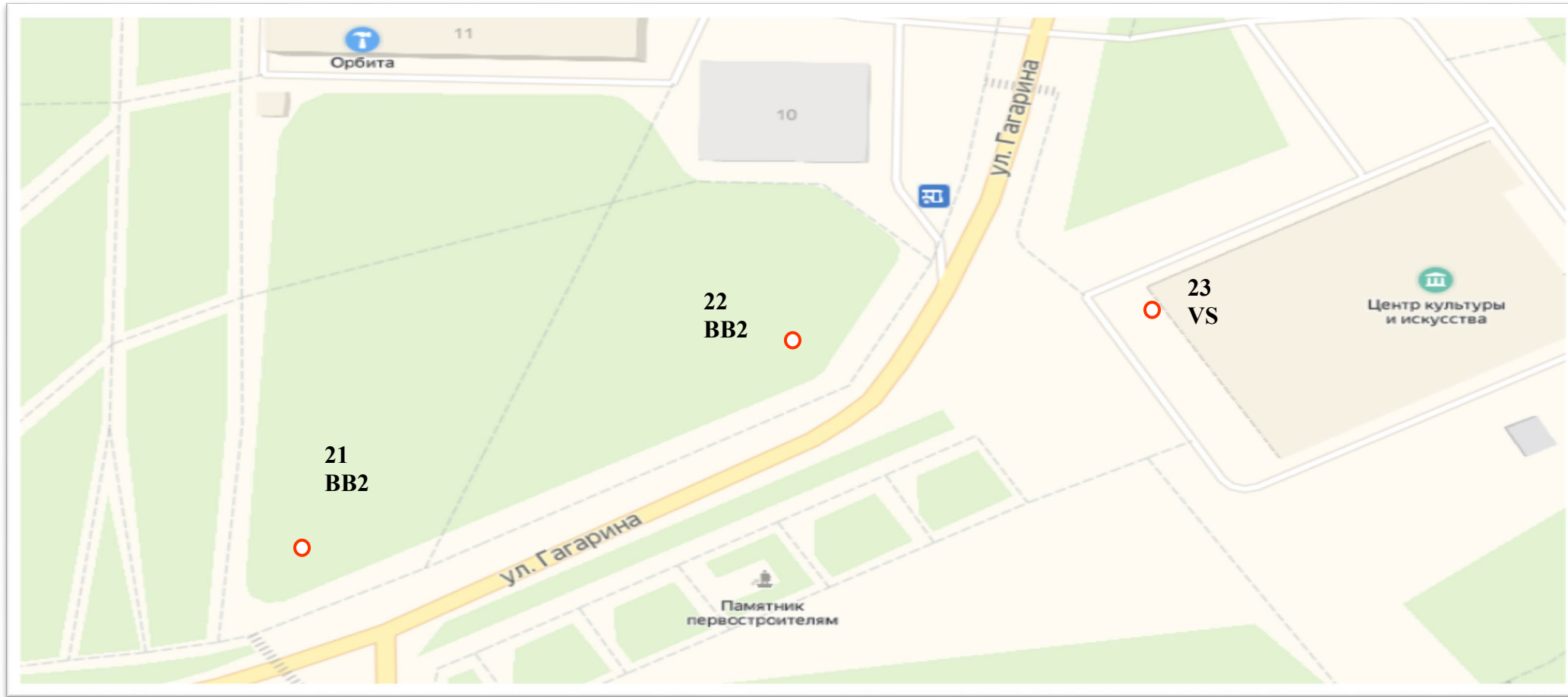
- 8 – ул. Гагарина, в районе дома № 17а;
- 9 – ул. Молодежная, здания № 6;
- 10 – ул. Гагарина, в районе дома № 17;
- 11 – ул. Гагарина, в районе дома № 16;
- 12 – ул. Молодежная, в районе здания № 4;
- 13 – ул. Молодежная, в районе здания № 2б;
- 14 – ул. Молодежная, в районе здания № 6б.

Схема № 4 размещения рекламных конструкций по адресу: ул. Юбилейная, Молодежная

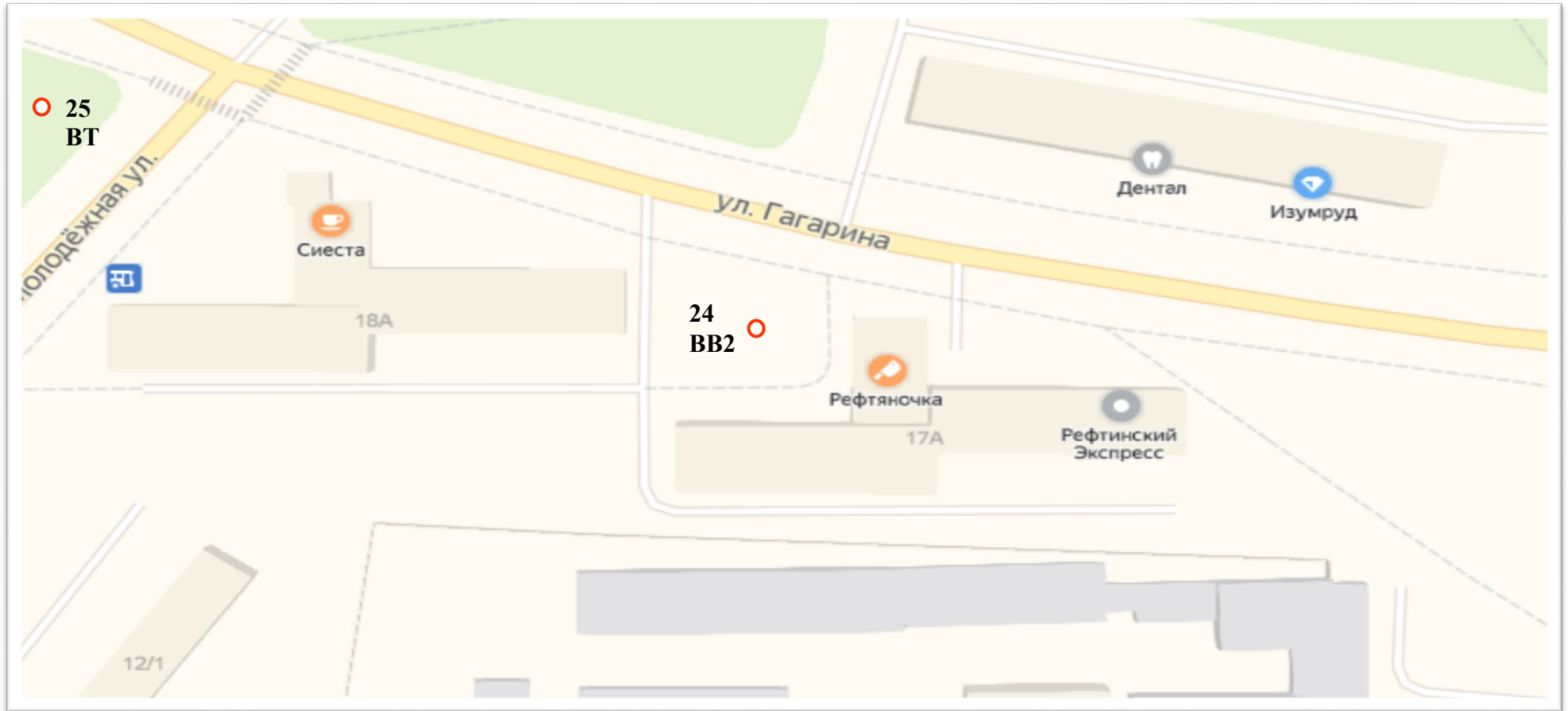
- 15 – ул. Молодежная, в районе дома № 3;
16 – ул. Молодежная, в районе здания № 1;
17 – ул. Молодежная, в районе здания № 2б.

Схема № 5 размещения рекламных конструкций по адресу: ул. Юбилейная

- 18 – ул. Юбилейная, в районе дома № 18;
- 19 – ул. Юбилейная, в районе дома № 18/1;
- 20 – ул. Юбилейная, в районе дома № 18.

Схема № 6 размещения рекламных конструкций по адресу: ул. Гагарина

- 21 – ул. Гагарина, в районе дома № 16;
22 – ул. Гагарина, в районе здания № 10;
23 – ул. Гагарина, здание № 10а.

Схема № 7 размещения рекламных конструкций по адресу: ул. Гагарина


24 – ул. Гагарина, в районе дома № 18а;

25 – ул. Гагарина, в районе дома № 18а;

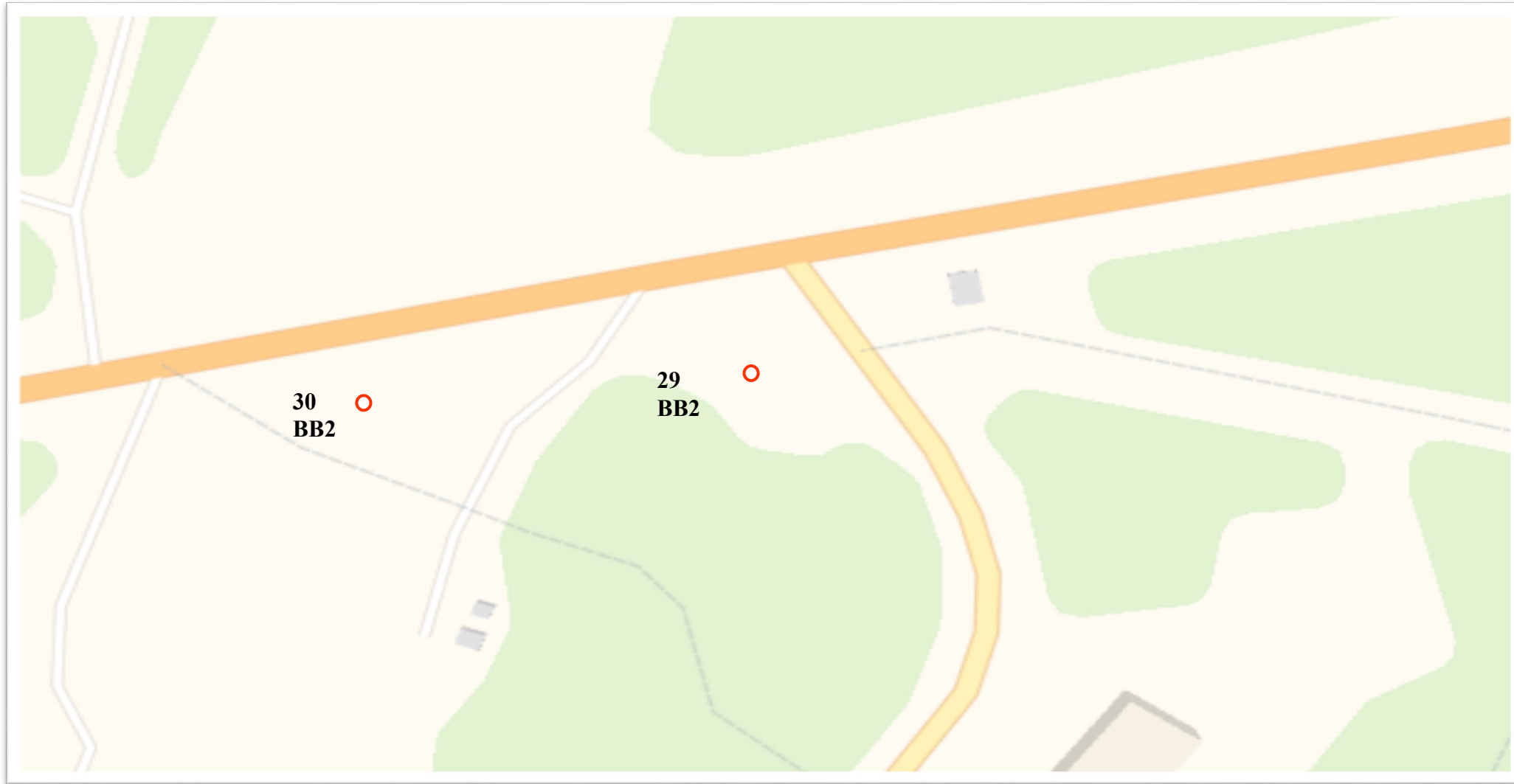
Схема № 8 размещения рекламных конструкций по адресу: ул. Гагарина

26 – ул. Гагарина, в районе дома № 5;

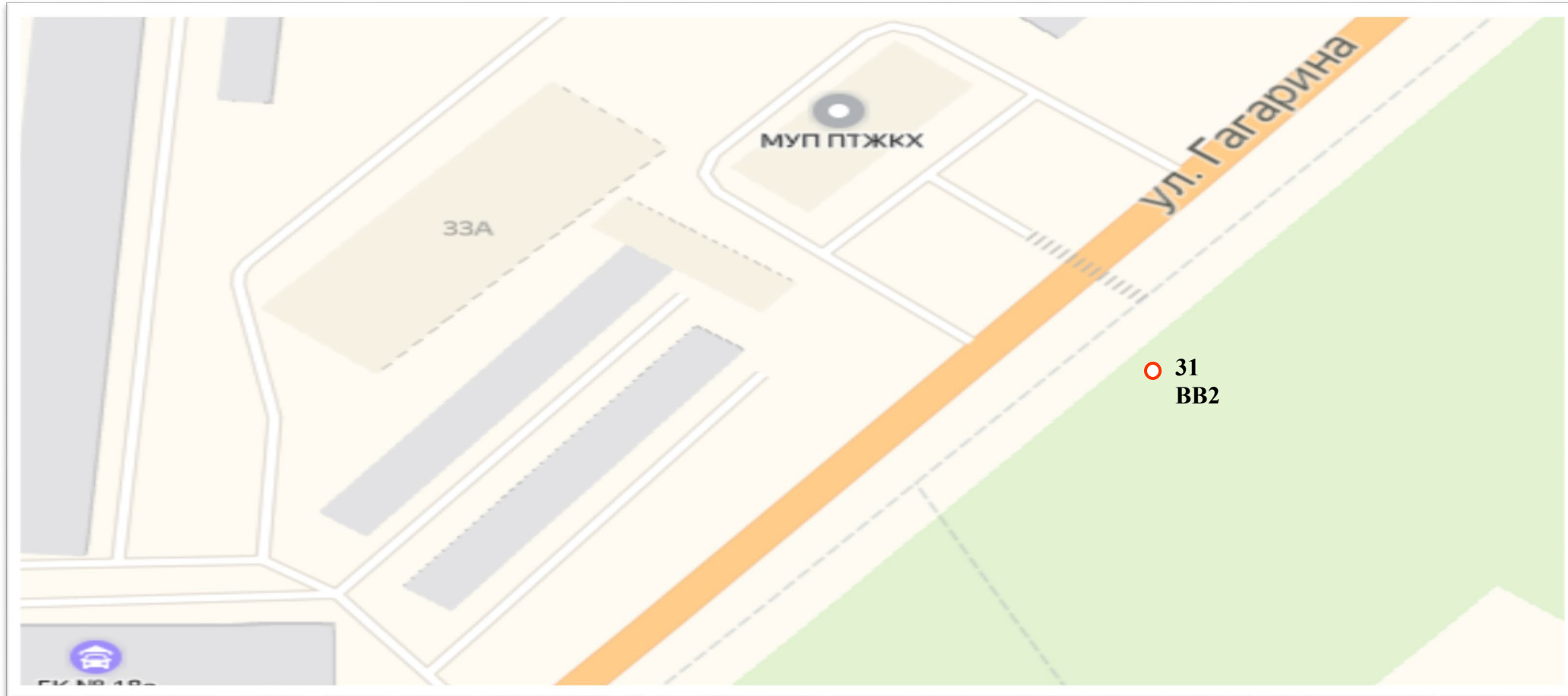
27 – ул. Гагарина, в районе дома № 6.

Схема № 9 размещения рекламных конструкций по адресу: ул. Гагарина

28– ул. Гагарина, в районе дома № 9.

Схема № 10 размещения рекламных конструкций по адресу: ул. Гагарина

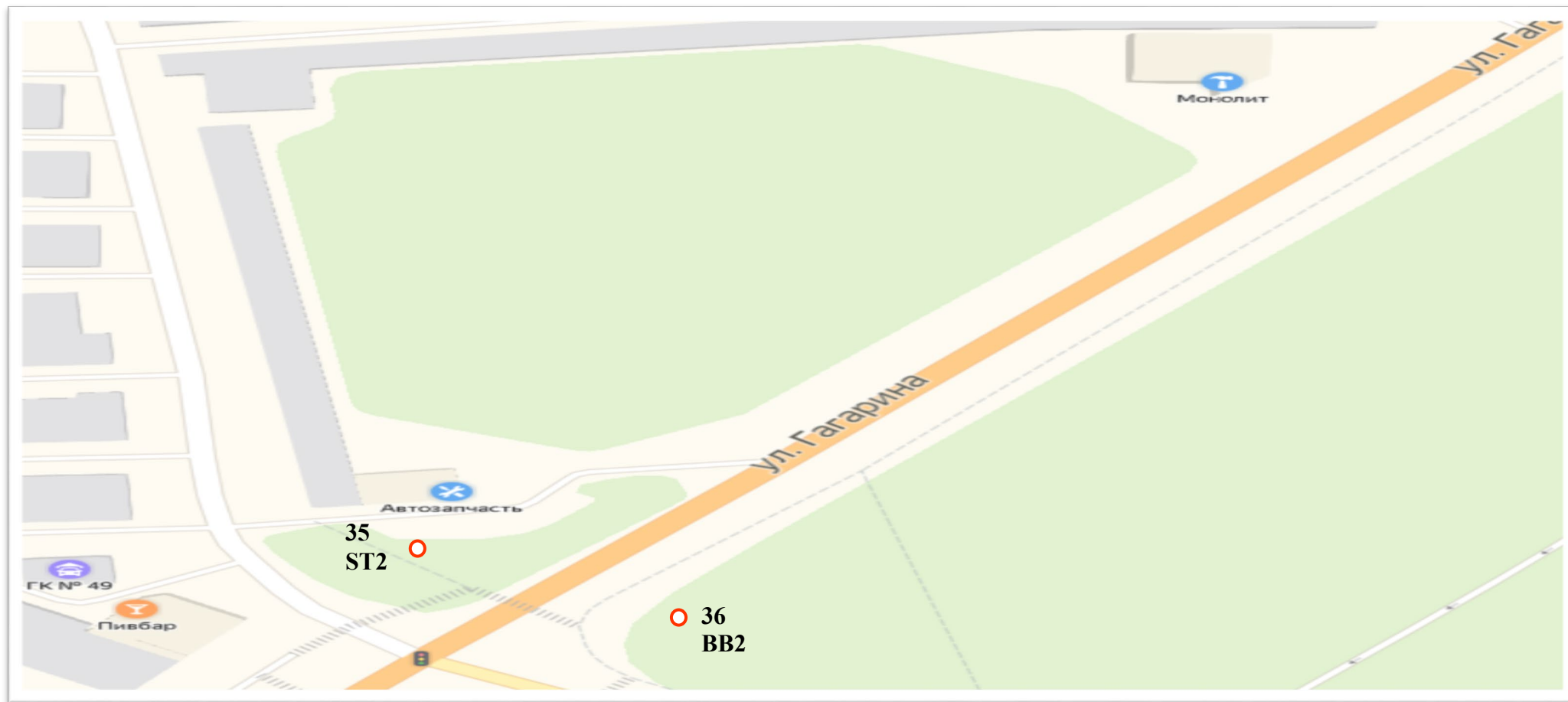
29 – ул. Солнечная, в районе здания №14;
30 – вдоль автодороги Асбест - Рефтинская ГРЭС.

Схема № 11 размещения рекламных конструкций по адресу: ул. Гагарина

31 – ул. Гагарина, в районе здания №33.

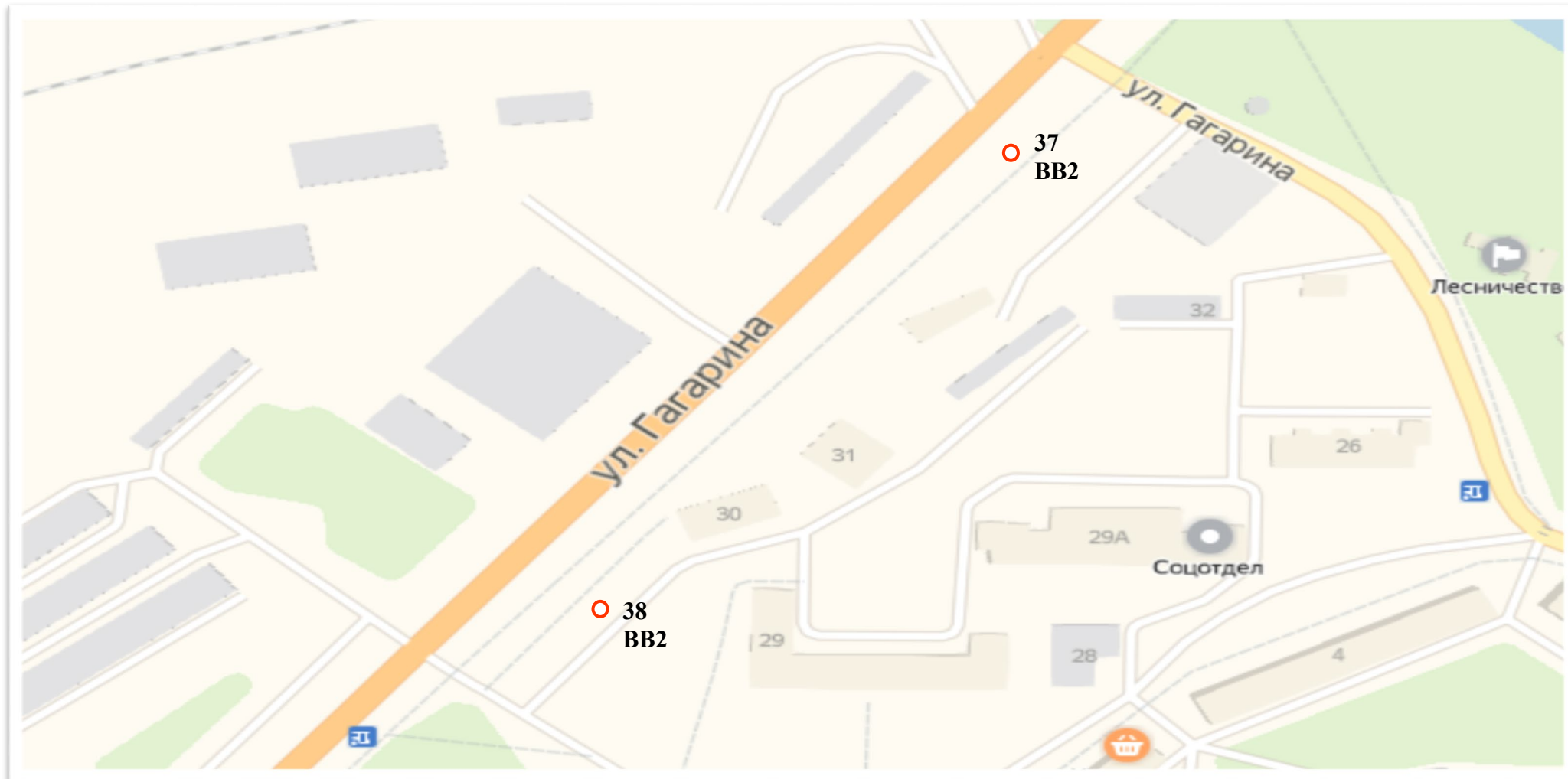
Схема № 12 размещения рекламных конструкций по адресу: ул. Молодежная

- 32 – ул. Молодежная, в районе дома № 15;
- 33 – ул. Молодежная, в районе автостоянки;
- 34 – ул. Молодежная, здание № 5/1.

Схема № 13 размещения рекламных конструкций по адресу: ул. Гагарина

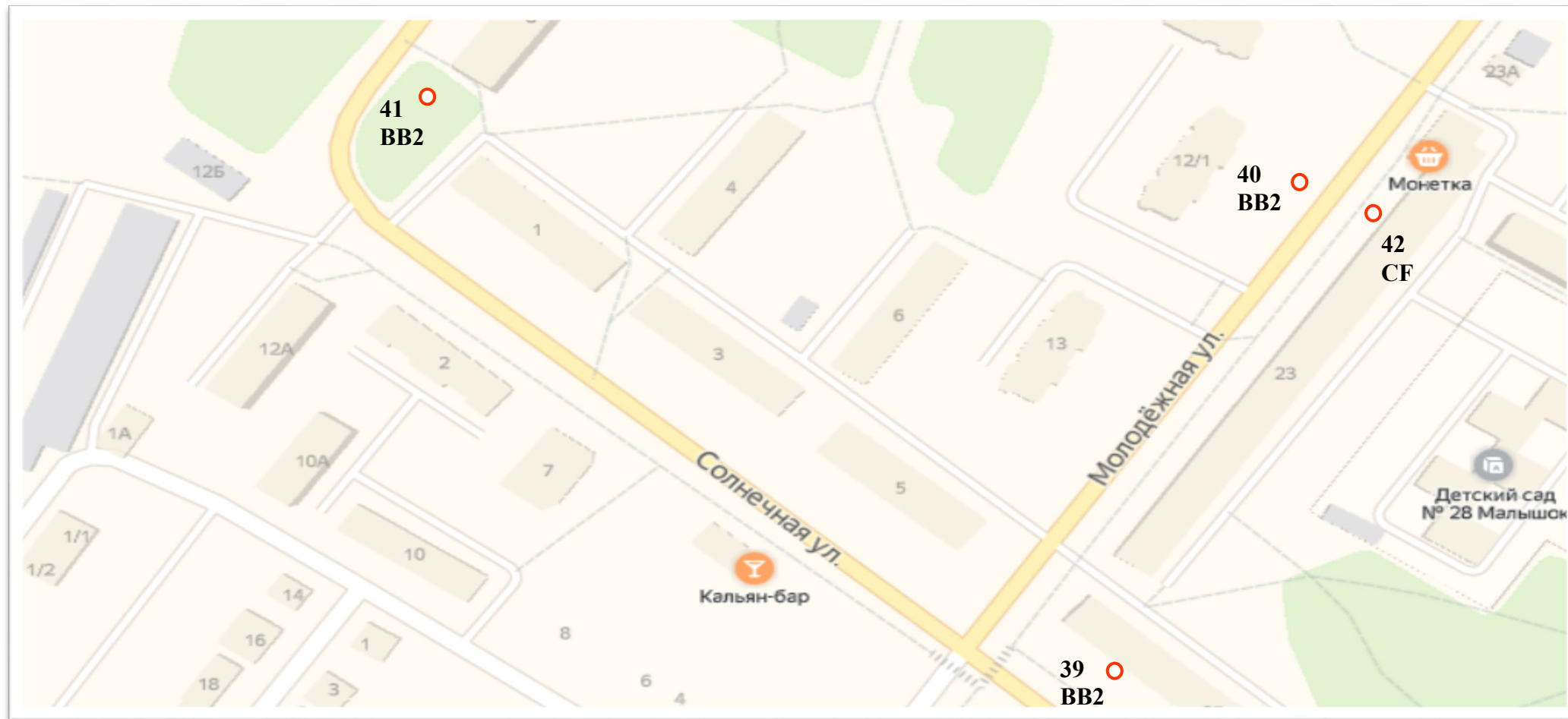
35– ул. Гагарина, в районе здания №44;

36– ул. Гагарина, в районе здание №44.

Схема № 14 размещения рекламных конструкций по адресу: ул. Гагарина

37 – ул. Гагарина, в районе АГЗС;

38 – ул. Гагарина, в районе автотранспортного цеха.

Схема № 15 размещения рекламных конструкций по адресу: ул. Солнечная, Молодежная

- 39 – ул. Молодежная, в районе дома № 25;
- 40 – ул. Солнечная, в районе дома № 12/1;
- 41 – ул. Солнечная, в районе дома № 8;
- 42 – ул. Молодежная, в районе дома № 23.