





Публичный сервитут  
Здание трансформаторной подстанции 16. Литер: 1  
Схема расположения границ публичного сервитута



М 1:1000

Условные обозначения:

-  -граница публичного сервитута
-  -граница земельного участка, учтенного в ГКН
-  -граница кадастрового квартала
-  -Здание трансформаторной подстанции
- 66:69:0101001 -номер кадастрового квартала
- :41 -номер земельного участка, учтенного в ГКН

**ОПИСАНИЕ МЕСТОПОЛОЖЕНИЯ ГРАНИЦ ПУБЛИЧНОГО СЕРВИТУТА  
ПО ОБЪЕКТУ**

**Здание трансформаторной подстанции 16. Литер: 1  
Свердловская область, Рефтинский городской округ  
(наименование объекта)**

**Сведения о местоположении границ объекта**

1. Система координат МСК-66 (зона 1)

2. Сведения о характерных точках границ объекта

Обозначение характерных точек границ	Координаты, м		Метод определения координат и средняя квадратическая погрешность положения характерной точки ( $M_t$ ), м	Описание закрепления точки на местности (при наличии)
	X	Y		
1	2	3	4	5
1	419765.10	1598073.99	Геодезический метод; $M_t=0.1$	-
2	419750.65	1598095.96	Геодезический метод; $M_t=0.1$	-
3	419724.88	1598079.36	Геодезический метод; $M_t=0.1$	-
4	419739.33	1598057.39	Геодезический метод; $M_t=0.1$	-
1	419765.10	1598073.99	Геодезический метод; $M_t=0.1$	-